

31. BISMARCKTURMLAUF 03. OKTOBER 2025

- Start/Ziel:** Karl-Liebknecht-Straße 12 07806 Neustadt an der Orla
(Parkplatz SV Blau Weiss '90 Neustadt)
- Strecken & Startzeiten:**
- | | | |
|-----------|---|------------------|
| 09:30 Uhr | Halbmarathon TLV-Cup | 21,4 km |
| | M/W ab U20 (ab 18, Jahrgang 2007 & älter) | |
| 09:45 Uhr | Nordic Walking TLV-Cup | 6,5 oder 11,3 km |
| | M/W alle Altersklassen | |
| 10:00 Uhr | Marsch (mit Gepäck) | 6,5 oder 11,3 km |
| | M/W alle Altersklassen | |
| 10:15 Uhr | Wertungslauf TLV-/ Geraer Lauf-Cup | 11,3 km |
| | M/W ab U20 (ab 18 Jahre, Jahrgang 2007 & älter) | |
| 10:30 Uhr | Wertungslauf SOK- / TLV-Cup | 6,5 km |
| | M/W ab U16 (ab 14 Jahre, Jahrgang 2011 & älter) | |
| 10:45 Uhr | Jedermannslauf | 3,3 km |
| | M/W alle Altersklassen | |
| 11:30 Uhr | Kinderlauf Saale-Orla-Cup | 0,7 km |
| | M/W U10 - U6 (4-9 Jahre, Jahrgang 2021-2016) | |
| 11:45 Uhr | Jugendlauf Saale-Orla-Cup | 1,3 km |
| | M/W U14, U12 (10-13 Jahre, Jahrgang 2015-2012) | |
- Zielschluss:** 13:00 Uhr
- Anmeldung:** Vom 01.04. bis 01.10.2025 online über fsv-neustadt-orka.de
bzw. <https://my.raceresult.com/320674>
- Startgebühren:** 0,7 km Lauf 2 € / 1,3 km Lauf 4 € / 3,3 km Jedermannslauf 5 €
6,5 km Lauf, Nordic Walking & Marsch 8 €
11,3 km Lauf & Nordic Walking 10 € / 21,4 km Halbmarathon 15 €
- Nachmeldung:** vor Ort am 03.10.2025 (5 € Nachmeldegebühr)
bis 09:15 Uhr HM, Nordic Walking, Marsch & Wertungsläufe
bis 10:30 Uhr Jedermanns- & Kinderstrecken
- Wertung:** Saale-Orla-Cup (6,5 km) / Geraer Laufcup (11,3 km)
TLV-Lauf- und Walking-Cup (21,4 & 11,3 km, U18: 6,5 km, NW)
- Siegerehrung:** 13:00 Uhr mit Altersklassenwertung Kinder- & Jugendlauf
Cup-Läufe & Nordic Walking: Gesamtwertung m/w der Plätze 1-10
- Parkplatz:** „Rote Erde“ & Schützenhaus-Platz (ausgeschildert & kostenlos)

FSV 1978 e.V. · Schlossgasse 29 · 07806 Neustadt (Orla)

Sonstiges: Für das leibliche Wohl wird gesorgt. Umkleidemöglichkeiten, Duschen sowie Läuferimbiss und Urkundendruck vor Ort möglich.


Haftung: Haftungsansprüche gegen Organisatoren und Veranstalter sind ausgeschlossen. Fotoerlaubnis der Veranstalter & Presse

Alle Informationen auch unter:

<https://fsv-neustadt-orla.de>

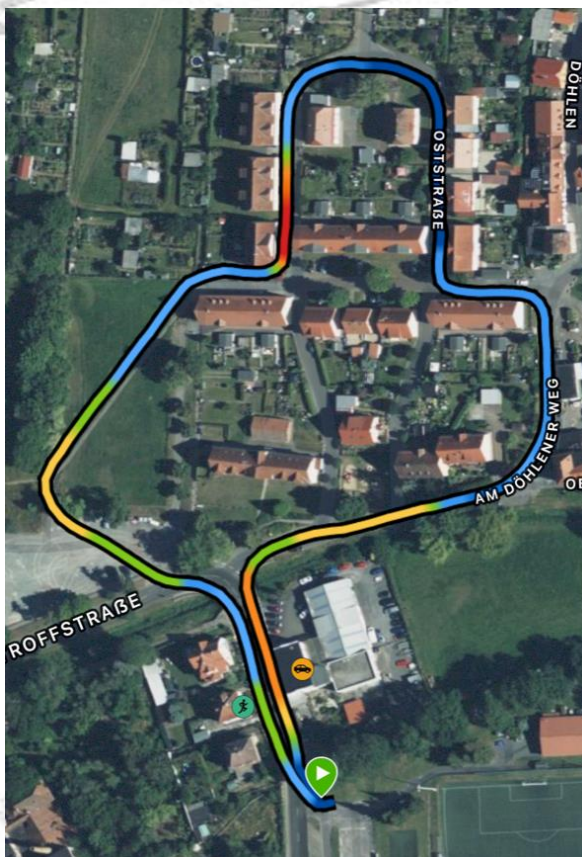
<https://www.bismarckturmlauf-neustadt.de>

<https://de-de.facebook.com/FSVNeustadt78>




Strecken:

Kinderlauf 0,7 km (Start/Ziel Karl-Liebknecht-Straße 12)



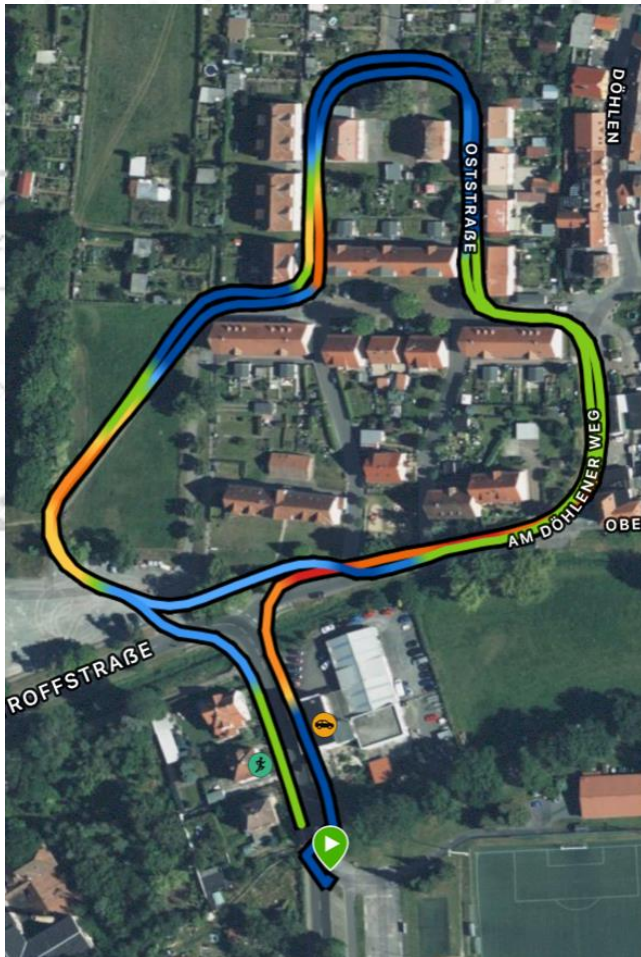
Über Orlabrücke – Am Döhlemer Weg – Oststraße hoch – quer Richtung Schützenplatz – Querung Dimitroffstraße und zurück zu Blau-Weiss

Höhenprofil



FSV 1978 e.V. · Schlossgasse 29 · 07806 Neustadt (Orla)

Jugendlauf 1,3 km (Start/Ziel Karl-Liebknecht-Straße 12)



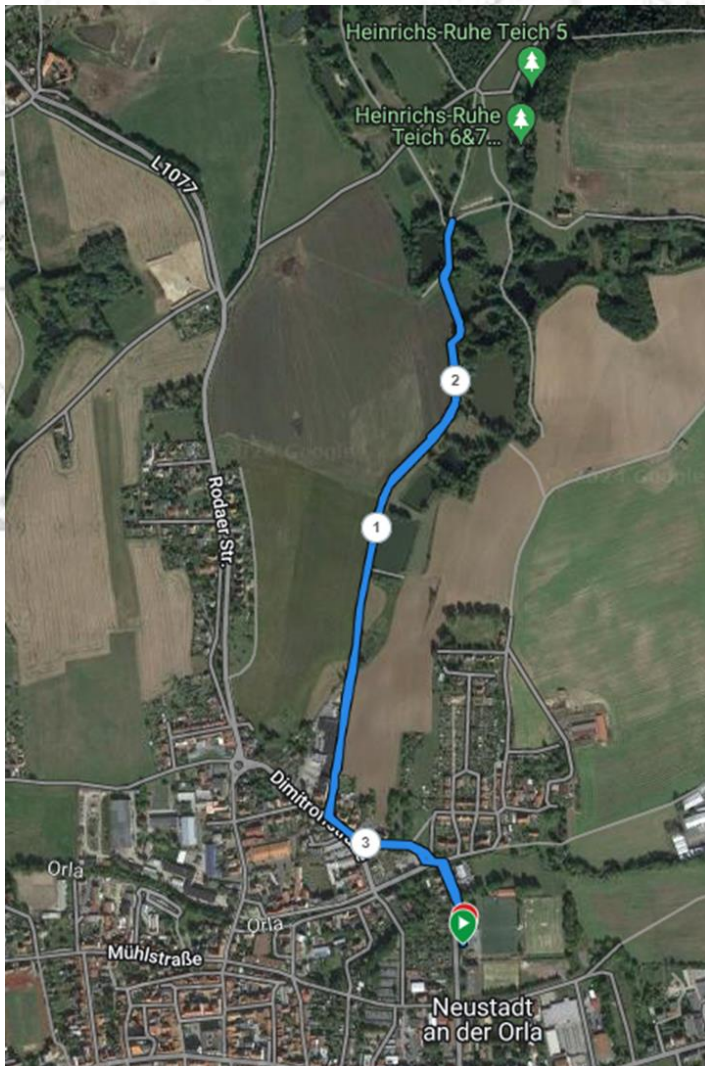
Über Orla – Am Döhlener Weg – Oststraße hoch – quer Richtung Schützenplatz – Am Döhlener Weg – Oststraße hoch – quer Richtung Schützenplatz – Querung Dimitroffstraße und zurück zu Blau-Weiss

Höhenprofil



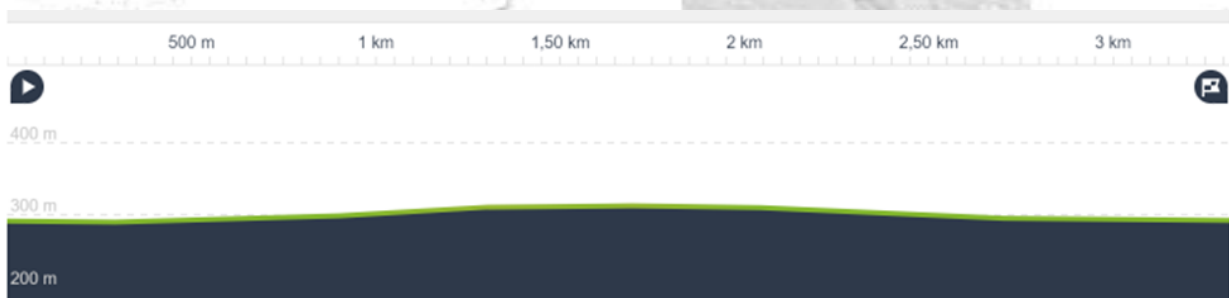
FSV 1978 e.V. · Schlossgasse 29 · 07806 Neustadt (Orla)

Jedermannslauf 3,3 km (Start/Ziel Karl-Liebknecht-Straße 12)



**Start am Sportlerheim –
Gehweg über die Orla –
Parkplatz Schützenhaus quer
– Gehweg Dimitroffstraße bis
Abzweig Neula – Richtung
Kastenteiche – Wendepunkt
am Abzweig
Kahlshaus/Pommerlede –
Richtung Kastenteiche –
Gehweg Dimitroffstraße bis
Abzweig Garagen hinten zum
Schützenplatz – quer über
Orla und zurück zum
Sportlerheim - Zieleinlauf**

Höhenprofil



FSV 1978 e.V. · Schlossgasse 29 · 07806 Neustadt (Orla)

Wertungslauf SOK 6,5 km (Start/Ziel Karl-Liebknecht-Straße 12)



**Start am Sportlerheim –
Gehweg über die Orla –
Parkplatz Schützenhaus
quer – Gehweg
Dimitroffstraße bis
Abzweig Neula – Richtung
Kastenteiche – Abzweig
Kahlshaus/Pommerlede –
Richtung Heinrichsruhe –
rechts abbiegen auf neuen
Weg hoch Richtung
Bismarckturm – auf Hoher
Straße links Richtung
Bismarckturm – bis
Abzweig Heinrichsruhe –
Abzweig Richtung
Kastenteiche –
Kastenteiche Neula –
Gehweg Dimitroffstraße
bis Abzweig Garagen hinten
zum Schützenplatz –
Schützenplatz quer –
Querung Dimitroffstraße
zum Zieleinlauf**

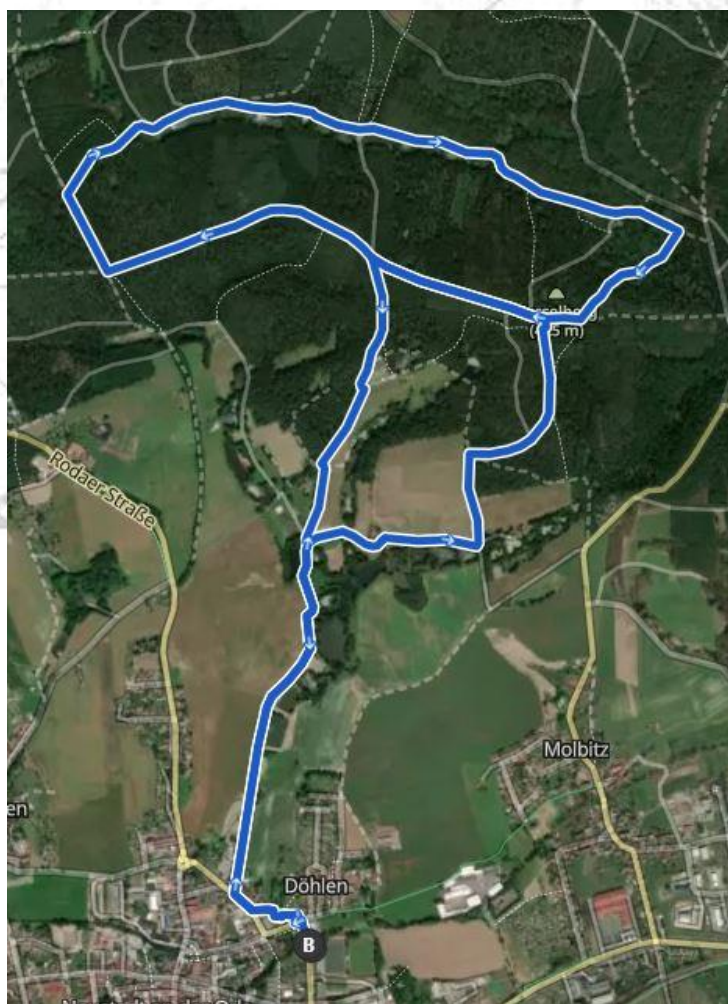
Höhenprofil



▲ **Höchster Punkt 420 m**

▼ **Niedrigster Punkt 290 m**

Wertungslauf TLV 11,3 km (Start/Ziel Karl-Liebknecht-Straße 12)



Start am Sportlerheim – Gehweg über die Orla – Parkplatz Schützenhaus quer – Gehweg Dimitroffstraße bis Abzweig Neula – Richtung Kastenteiche – Abzweig Kahlshaus/Pommerlede – Richtung Heinrichsruhe – rechts abbiegen auf neuen Weg hoch Richtung Bismarckturm – auf Hohe Straße links Richtung Bismarckturm – Hohe Straße bis Schutzhütte Breitenhainer Weg – rechts Richtung Breitenhain – Fuchsteiche / Grund Lehrpfad hoch – rechts hoch Muckerquelle – hohe Straße rechts Richtung Bismarckturm – Hohe Straße weiter bis Abzweig Heinrichsruhe – Abzweig Richtung Kastenteiche – Neula – Gehweg Dimitroffstraße bis Abzweig Garagen hinten zum Schützenplatz – quer bis Dimitroffstraße zum Zieleinlauf

Höhenprofil



▲ **Höchster Punkt 430 m**

▼ **Niedrigster Punkt 290 m**

Halbmarathon 21,4 km (Start/Ziel Karl-Liebknecht-Straße 12)



Start am Sportlerheim – Gehweg über die Orla – Parkplatz Schützenhaus quer – Gehweg Dimitroffstraße bis Abzweig Neula – Richtung Kastenteiche – Abzweig Kahlshaus/Pommerlede – rechts Rtg. Molbitz – danach links weiter Rtg. Molbitz – Ende des Schotterwegs links am Waldrand entlang – rechts hoch Rtg. Bismarckturm – weiter auf dem neuen Weg Rtg. Bismarckturm – auf Hoher Straße links Rtg. Bismarckturm – Versorgungspunkt am Bismarckturm – Hohe Straße bis Schutzhütte – rechts Rtg. Breitenhain – rechts Fuchsteiche – durch den Grund komplett hoch – am Ende kurz auf Straße Rtg. Strößwitz – nach ca. 100 Meter auf Straße geradeaus in den Wald – Waldweg entlang bis Abzweig – links Rtg. Pillingsdorf – Weg entlang – Pillingsdorf scharf links (Versorgungspunkt) – Tälerpilgerweg entlang Rtg. Strößwitz – Abzweig rechts Rtg. Wolfersdorf – links auf schmalen Weg Rtg. Breitenhain/Stanau – weiter durch den Wald, vorbei

an Teichen bis zur Straße kurz vor Reitplatz Breitenhain – links Rtg. Breitenhain Straße entlang – Abzweig Breitenhain geradeaus Rtg. Wald – Versorgungs-punkt am Parkplatz – Breitenhainer Weg Rtg. Neustadt – Abzweig Bierweg rechts – Bier-weg entlang – Gabelung rechts halten – Hohe Straße nach links Rtg. Schutzhütte – an der Schutzhütte rechts Rtg. Neustadt – Breitenhainer Weg entlang – vorbei an Lagerplatz bis zur Straße Rtg. Heinrichsruhe – Ende Breitenhainer Weg links Rtg. Heinrichsruhe – vor Anstieg Heinrichsruhe rechts über Wiese Rtg. Kastenteiche – Neula – Gehweg Dimitroffstraße bis Abzweig Garagen – hinter zu Schützenplatz und queren – zum Zieleinlauf am Sportlerheim

Höhenprofil



▲ **Höchster Punkt 420 m**

▼ **Niedrigster Punkt 290 m**