

## **30. BISMARCKTURMLAUF 03. OKTOBER 2024**

**Start/Ziel:** Karl-Liebknecht-Straße 12 07806 Neustadt an der Orla  
(Parkplatz SV Blau Weiss '90 Neustadt)

**Strecken & Startzeiten:**

09:30 Uhr	Halbmarathon TLV-Cup	21,4 km
	M/W ab U20 (ab 18, Jahrgang 2006 & älter)	
09:45 Uhr	Nordic Walking TLV	6,5 oder 11,3 km
	M/W alle Altersklassen	
10:00 Uhr	Marsch (mit Gepäck)	6,5 oder 11,3 km
	M/W alle Altersklassen	
10:15 Uhr	Wertungslauf TLV / GLC	11,3 km
	M/W ab U20 (ab 18 Jahre, Jahrgang 2006 & älter)	
10:30 Uhr	Wertungslauf SOK / TLV	6,5 km
	M/W ab U16 (ab 14 Jahre, Jahrgang 2010 & älter)	
10:45 Uhr	Jedermannslauf	3,3 km
	M/W alle Altersklassen	
11:30 Uhr	Kinderlauf	0,7 km
	M/W U10 - U6 (4-9 Jahre, Jahrgang 2020-2015)	
11:45 Uhr	Jugendlauf	1,3 km
	M/W U14, U12 (10-13 Jahre, Jahrgang 2014-2011)	

**Zielschluss:** 13:00 Uhr

**Anmeldung:** Vom 01.05. bis 01.10.2024 online über [fsv-neustadt-orka.de](https://fsv-neustadt-orka.de)  
bzw. <https://my.raceresult.com/277098>

**Startgebühren:** 0,7 km Lauf 2 € / 1,3 km Lauf 4 € / 21,4 km Halbmarathon 15 €  
6,5 km Lauf, Nordic Walking & Marsch 6 €  
11,3 km Lauf & Nordic Walking 8 € / 3,3 km Jedermannslauf 5 €

**Nachmeldung:** vor Ort am 03.10.2024 (**5€ Nachmeldegebühr**)  
bis 09:15 Uhr HM, Nordic Walking, Marsch & Wertungsläufe  
bis 10:30 Uhr Jedermanns- & Kinderstrecken

**Wertung:** Altersklassenwertung 1. – 3. Platz + Platzierte  
Saale-Orla-Cup (6,5 km) / Geraer Laufcup (11,3 km)  
Novo Nordisk TLV-Laufcup (21,4 & 11,3 km, U18: 6,5 km, Nordic W.)

**Siegerehrung:** findet ab 13:00 Uhr im Zielbereich statt

**Parkplatz:** Rote Erde + Schützenhaus-Platz (ausgeschildert & kostenlos)

**FSV 1978 e.V. · Schlossgasse 29 · 07806 Neustadt (Orla)**

**Sonstiges:** Für das leibliche Wohl wird gesorgt. Umkleidemöglichkeiten und Duschen sowie Läuferimbiss & Urkunden für alle Teilnehmer.

**Haftung:** Haftungsansprüche gegen Organisatoren und Veranstalter sind ausgeschlossen. Fotoerlaubnis der Veranstalter & Presse

**Alle Informationen auch unter:**

**<https://fsv-neustadt-orka.de>**

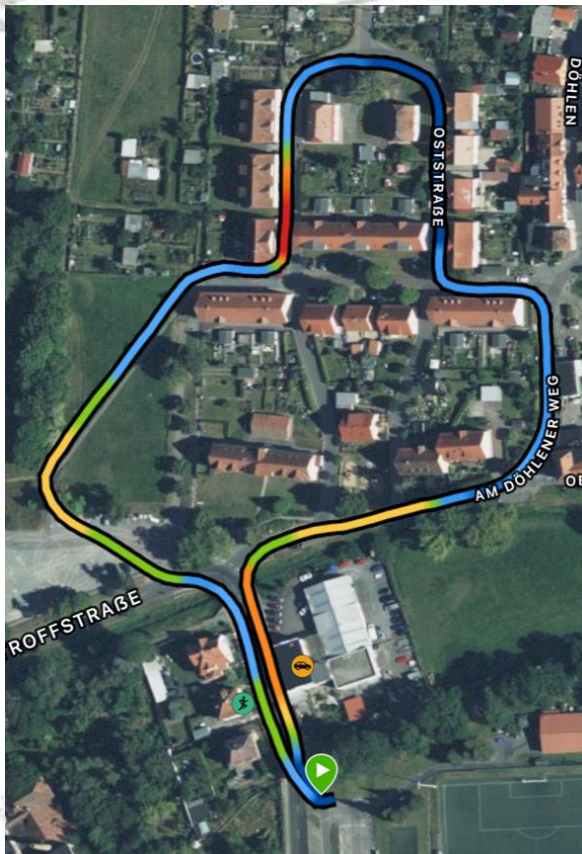
**<https://www.bismarckturmlauf-neustadt.de>**

**<https://de-de.facebook.com/FSVNeustadt78>**



**Strecken:**

**Kinderlauf 0,7 km (Start/Ziel Karl-Liebknecht-Straße 12)**



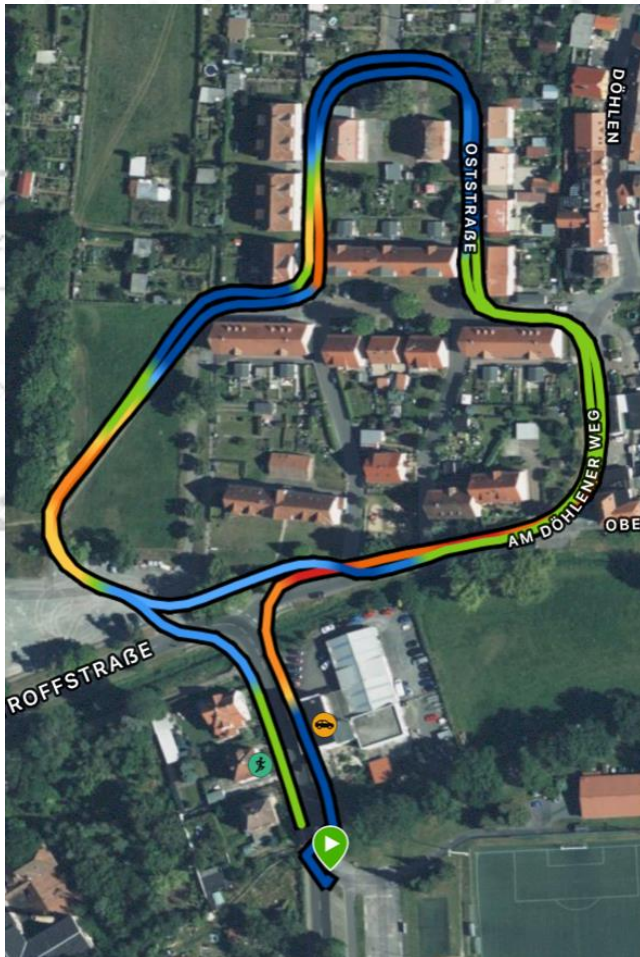
**Über Orlabrücke – Am Döhleener Weg – Oststraße hoch – quer Richtung Schützenplatz – Querung Dimitroffstraße und zurück zu Blau-Weiss**

**Höhenprofil**



**FSV 1978 e.V. · Schlossgasse 29 · 07806 Neustadt (Orla)**

**Jugendlauf 1,3 km (Start/Ziel Karl-Liebnecht-Straße 12)**

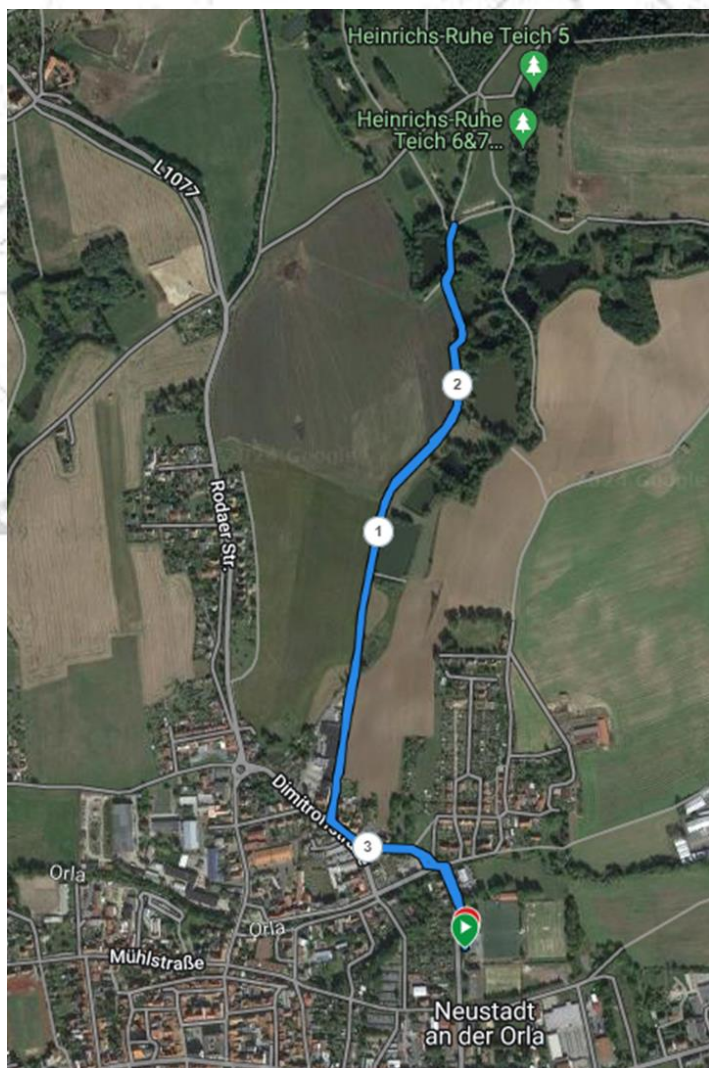


**Über Orla – Am Döhlener Weg – Oststraße hoch – quer Richtung Schützenplatz – Am Döhlener Weg – Oststraße hoch – quer Richtung Schützenplatz – Querung Dimitroffstraße und zurück zu Blau-Weiss**

**Höhenprofil**

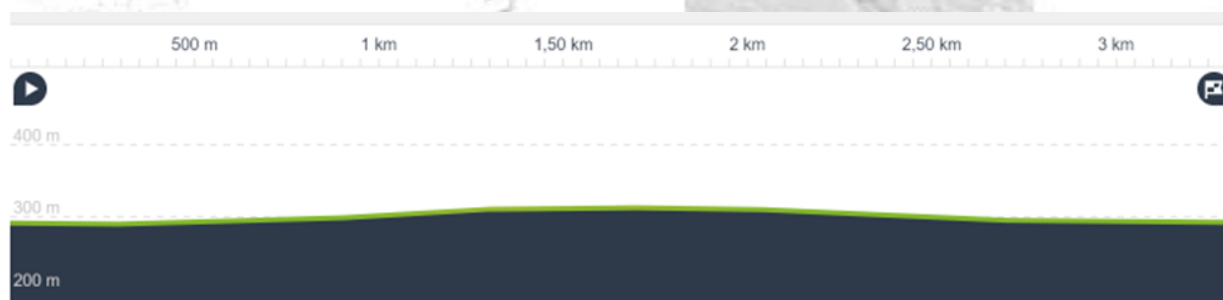


**Jedermannslauf 3,3 km (Start/Ziel Karl-Liebknecht-Straße 12)**



**Start am Sportlerheim – Gehweg über die Orla – Parkplatz Schützenhaus quer – Gehweg Dimitroffstraße bis Abzweig Neula – Richtung Kastenteiche – Wendepunkt am Abzweig Kahlshaus/Pommerlede – Richtung Kastenteiche – Gehweg Dimitroffstraße bis Abzweig Garagen hinten zum Schützenplatz – quer über Schützenplatz – Gehweg über Orla und zurück zum Sportlerheim - Zieleinlauf**

**Höhenprofil**



**FSV 1978 e.V. · Schlossgasse 29 · 07806 Neustadt (Orla)**

**Wertungslauf SOK 6,5 km (Start/Ziel Karl-Liebknecht-Straße 12)**



**Start am Sportlerheim –  
Gehweg über die Orla –  
Parkplatz Schützenhaus  
quer – Gehweg  
Dimitroffstraße bis  
Abzweig Neula – Richtung  
Kastenteiche – Abzweig  
Kahlshaus/Pommerlede –  
Richtung Heinrichsruhe –  
rechts abbiegen auf neuen  
Weg hoch Richtung  
Bismarckturm – auf Hoher  
Straße links Richtung  
Bismarckturm – bis  
Abzweig Heinrichsruhe –  
Abzweig Richtung  
Kastenteiche –  
Kastenteiche Neula –  
Gehweg Dimitroffstraße  
bis Abzweig Garagen hinten  
zum Schützenplatz –  
Schützenplatz quer –  
Querung Dimitroffstraße  
zum Zieleinlauf**

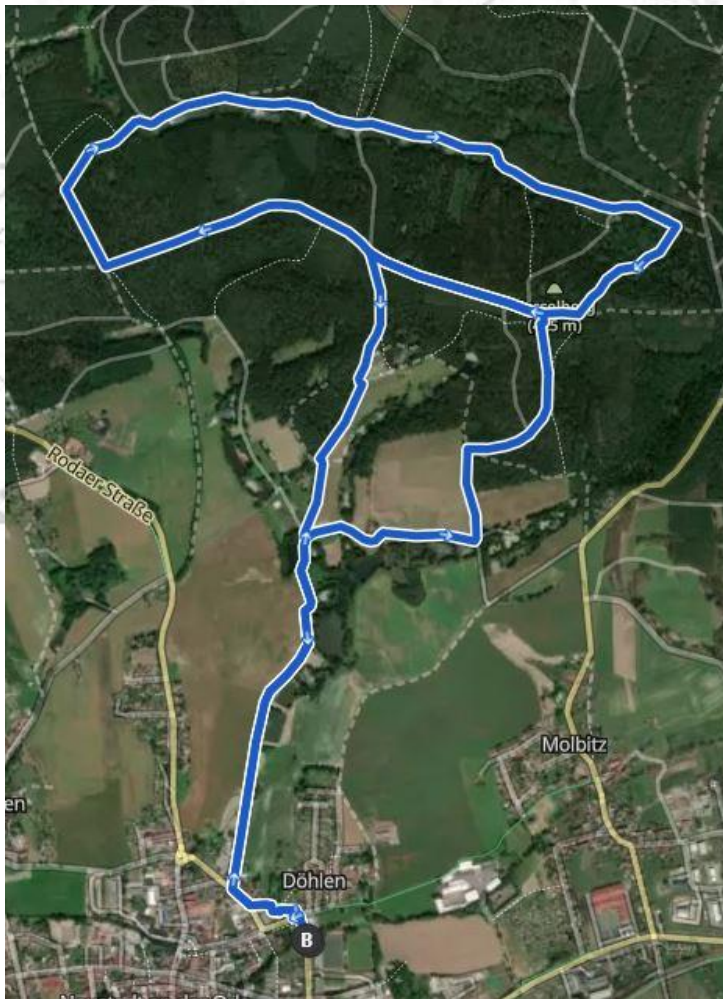
**Höhenprofil**



▲ **Höchster Punkt 420 m**

▼ **Niedrigster Punkt 290 m**

**Wertungslauf TLV 11,3 km (Start/Ziel Karl-Liebknecht-Straße 12)**



**Start am Sportlerheim – Gehweg über die Orla – Parkplatz Schützenhaus quer – Gehweg Dimitroffstraße bis Abzweig Neula – Richtung Kastenteiche – Abzweig Kahlshaus/Pommerlede – Richtung Heinrichsruhe – rechts abbiegen auf neuen Weg hoch Richtung Bismarckturm – auf Hoher Straße links Richtung Bismarckturm – Hohe Straße bis Schutzhütte Breitenhainer Weg – rechts Richtung Breitenhain – Fuchsteiche / Grund Lehrpfad hoch – rechts hoch Mückerquelle – hohe Straße rechts Richtung Bismarckturm – Hohe Straße weiter bis Abzweig Heinrichsruhe – Abzweig Richtung Kastenteiche – Neula – Gehweg Dimitroffstraße bis Abzweig Garagen hinten zum Schützenplatz – quer bis Dimitroffstraße zum Zieleinlauf**

**Höhenprofil**



▲ **Höchster Punkt 430 m**

▼ **Niedrigster Punkt 290 m**

**Halbmarathon 21,4 km (Start/Ziel Karl-Liebknecht-Straße 12)**



**Start am Sportlerheim – Gehweg über die Orla – Parkplatz Schützenhaus quer – Gehweg Dimitroffstraße bis Abzweig Neula – Richtung Kastenteiche – Abzweig Kahlshaus/Pommerlede – rechts Rtg. Molbitz – danach links weiter Rtg. Molbitz – Ende des Schotterwegs links am Waldrand entlang – rechts hoch Rtg. Bismarckturm – weiter auf dem neuen Weg Rtg. Bismarckturm – auf Hoher Straße links Rtg. Bismarckturm – Versorgungspunkt am Bismarckturm – Hohe Straße bis Schutzhütte – rechts Rtg. Breitenhain – rechts Fuchsteiche – durch den Grund komplett hoch – am Ende kurz auf Straße Rtg. Strößwitz – nach ca. 100 Meter auf Straße geradeaus in den Wald – Waldweg entlang bis Abzweig – links Rtg. Pillingsdorf – Weg entlang – Pillingsdorf scharf links (Versorgungspunkt) – Talerpilgerweg entlang Rtg. Strößwitz – Abzweig rechts Rtg. Wolfersdorf – links auf schmalen Weg Rtg. Breitenhain/Stanau – weiter durch den Wald, vorbei**

**an Teichen bis zur Straße kurz vor Reitplatz Breitenhain – links Rtg. Breitenhain Straße entlang – Abzweig Breitenhain geradeaus Rtg. Wald – Versorgungs-punkt am Parkplatz – Breitenhainer Weg Rtg. Neustadt – Abzweig Bierweg rechts – Bier-weg entlang – Gabelung rechts halten – Hohe Straße nach links Rtg. Schutzhütte – an der Schutzhütte rechts Rtg. Neustadt – Breitenhainer Weg entlang – vorbei an Lagerplatz bis zur Straße Rtg. Heinrichsruhe – Ende Breitenhainer Weg links Rtg. Heinrichsruhe – vor Anstieg Heinrichsruhe rechts über Wiese Rtg. Kastenteiche – Neula – Gehweg Dimitroffstraße bis Abzweig Garagen – hinter zu Schützenplatz und queren – zum Zieleinlauf am Sportlerheim**

**Höhenprofil**



▲ **Höchster Punkt 420 m**

▼ **Niedrigster Punkt 290 m**